

ESTAÇÃO PRAÇA LAURO GOMES (T01)

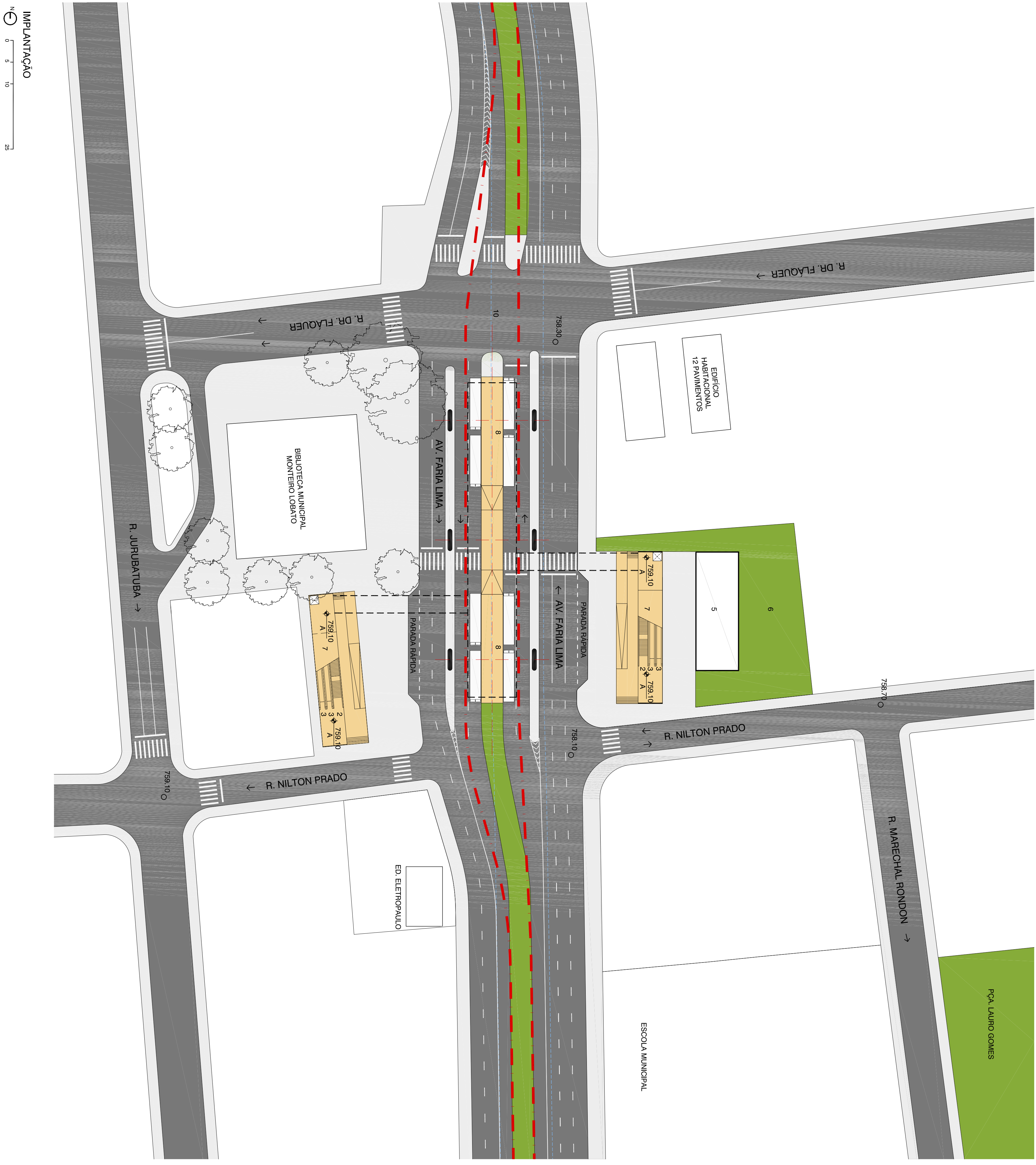
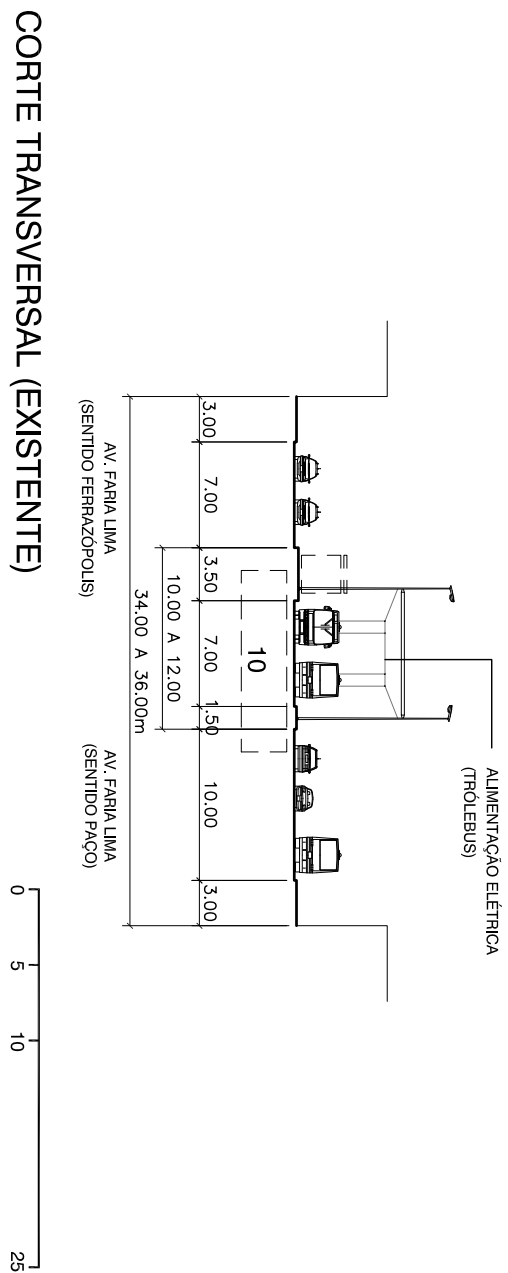
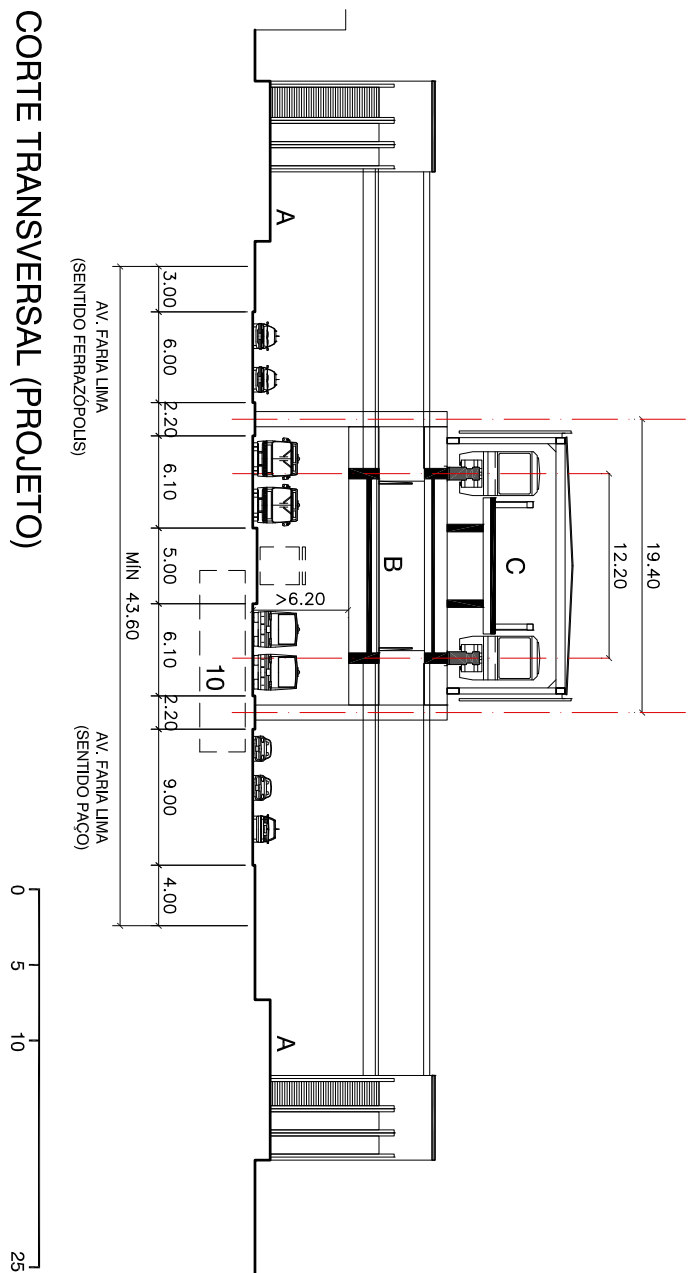
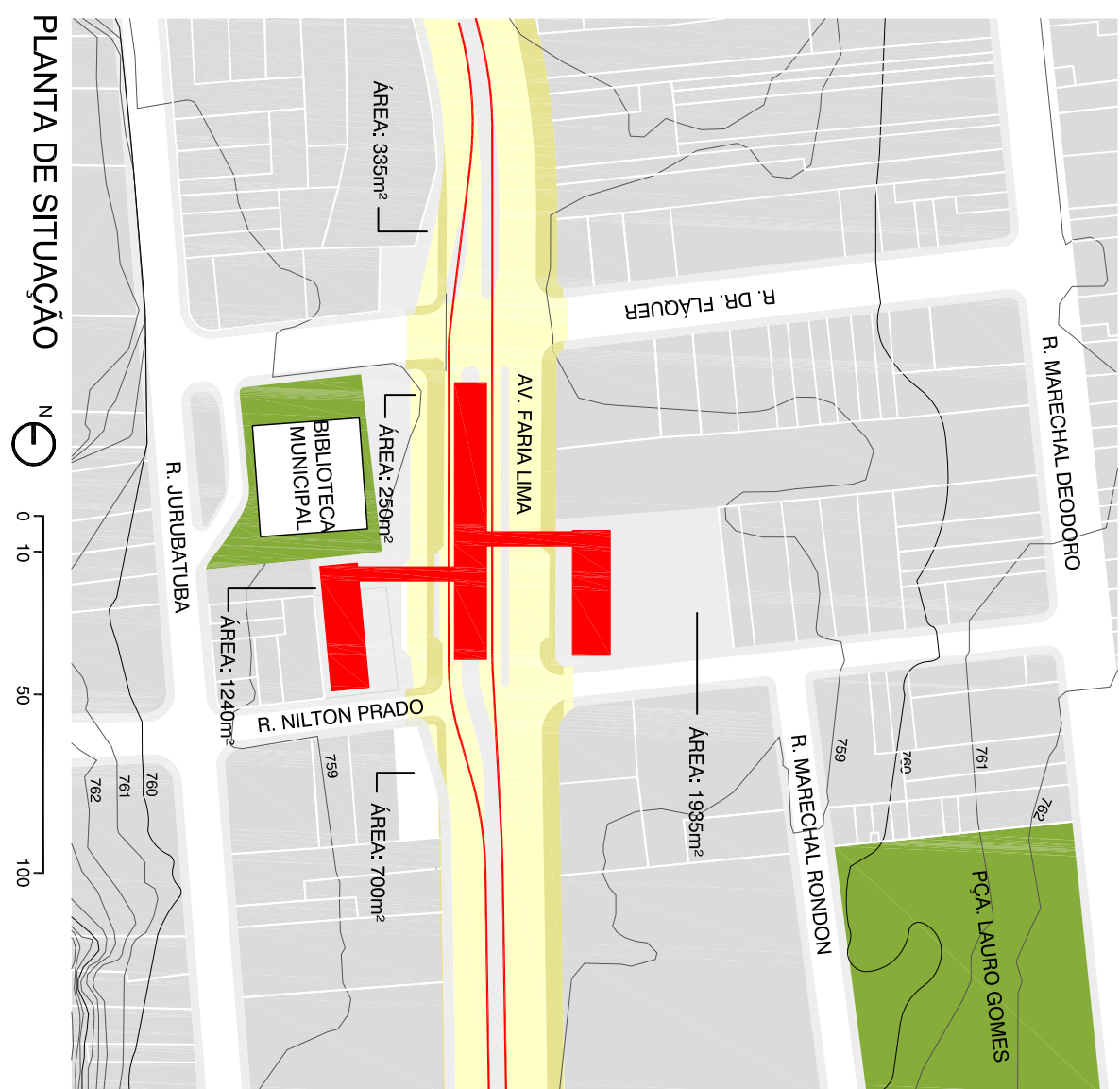
## MEMORIAL DESCRITIVO

A estação está localizada próxima ao cruzamento com a rua Djalmá Dutra

Para implantação do Metrópol Leve foi considerada a redeatuação da Av. Faria Lima, com a transformação do Corredor da EMTU existente em um Corredor de ônibus com porta à esquerda. Foi previsto o aumento de largura dos passeios no lado leste complementando o projeto de ampliação de passeios na Av. Marechal Deodoro.

No trecho de implantação da estação é necessário o aumento da largura da caixa viária, permitindo a acomodação dos pilares em cantilever e a configuração de paradas bidirecionais com ultrassom. Neste trecho está prevista a desapropriação de uma faixa de lotes à oeste da via.

O acesso leste foi localizado na esquina da rua Nilton Prado, facilitando a circulação de pedestres para a praça Lauro Gomes s/ Av. Marechal Deodoro. A oeste o acesso localiza-se na quadra da Biblioteca Municipal Monteiro Lobato. A cada dois acessos é aproximadamente 750,10m. Devem ser consideradas na implantação dos pilares do Meirô Leve as galerias existentes para canalização do Corrego dos Meminhos sob a Av. Fátima Lima.



ÉTRICAS  
EMPLASA - 2007  
TH - 2009

GOOGLE EARTH - 2009

GOOGLE EARTH - 2009

## LEGENDA

- |  |   |                    |
|--|---|--------------------|
| 1. - ELEVADORA                               | ← | NÍVEL DE PROLETO   |
| 2. - ESCADA FIXA                             | ○ | NÍVEL EXISTENTE    |
| 3. - ESCADA ROLANTE                          |   | ALTERAÇÃO DO SIST. |
| 4. - BIXO DA VIA                             |   | VARIO EXISTENTE    |
| 5. - APÓIO OPERACIONAL                       |   |                    |
| 6. - ÁREA REMANESCENTE DISPONÍVEL            |   |                    |
| 7. - BICICLETARIO                            |   |                    |
| 8. - PLACADA DE ONIBUS                       |   |                    |
| 9. - PROJEÇÃO MEZANINO                       |   |                    |
| 10. - CORREJO EXISTENTE CANALIZADO SOB A VIA |   |                    |

3 - ESCADA RO

5 - APOLO OPEL

6 - ÁREA REMA

8 - PARADA DE

## 9 - PROJEÇÃO

10 - CONHEGUA

mecido pelo c

15 JULY 2005

A. ACCESO NÍVEL 759.10  
B. MEZANINO (BLOQUEIOS) NÍVEL 766.30  
C. PLATAFORMA NÍVEL 773.98

**LINHA 18 - BRONZE**  
**TRECHO TAMANDUATÉ / ALVARENGAS**

TRECHO TAMANDUATEÍ / ALVARENGAS

## ESTAÇÃO PRAÇA LAURO GOMES



## EIA-RIMA - Estudo de Impacto Ambiental e Relatório de Impacto Ambiental

## e Relatório de Impacto Ambiental



ENGENHARIA  
E TECNOLOGIA  
AMBIENTAL

RT-18.00.00.00/8N4-013

CÓDIGO

Figura 7.3.1.3-5

APROVAÇÃO

EMISSÃO	FOLHA
---------	-------

Março / 2012	01
--------------	----

VERIFICAÇÃO	REV.
-------------	------